

PD PRO REALIZACI SZ V OKRESE PROSTĚJOV  
POLNÍ CESTY, VHO A KRAJINNÁ ZELEN V K.Ú. SUCHDOL U KONICE - I. ETAPA  
SO 01 - 101 HLAVNÍ POLNÍ CESTA HC1S  
PODELNÝ PROFIL M 1:1000/100

STÁV. POVRCH VOZOVKY:

KATASTRÁLNÍ ÚZEMÍ:

KRAJ:

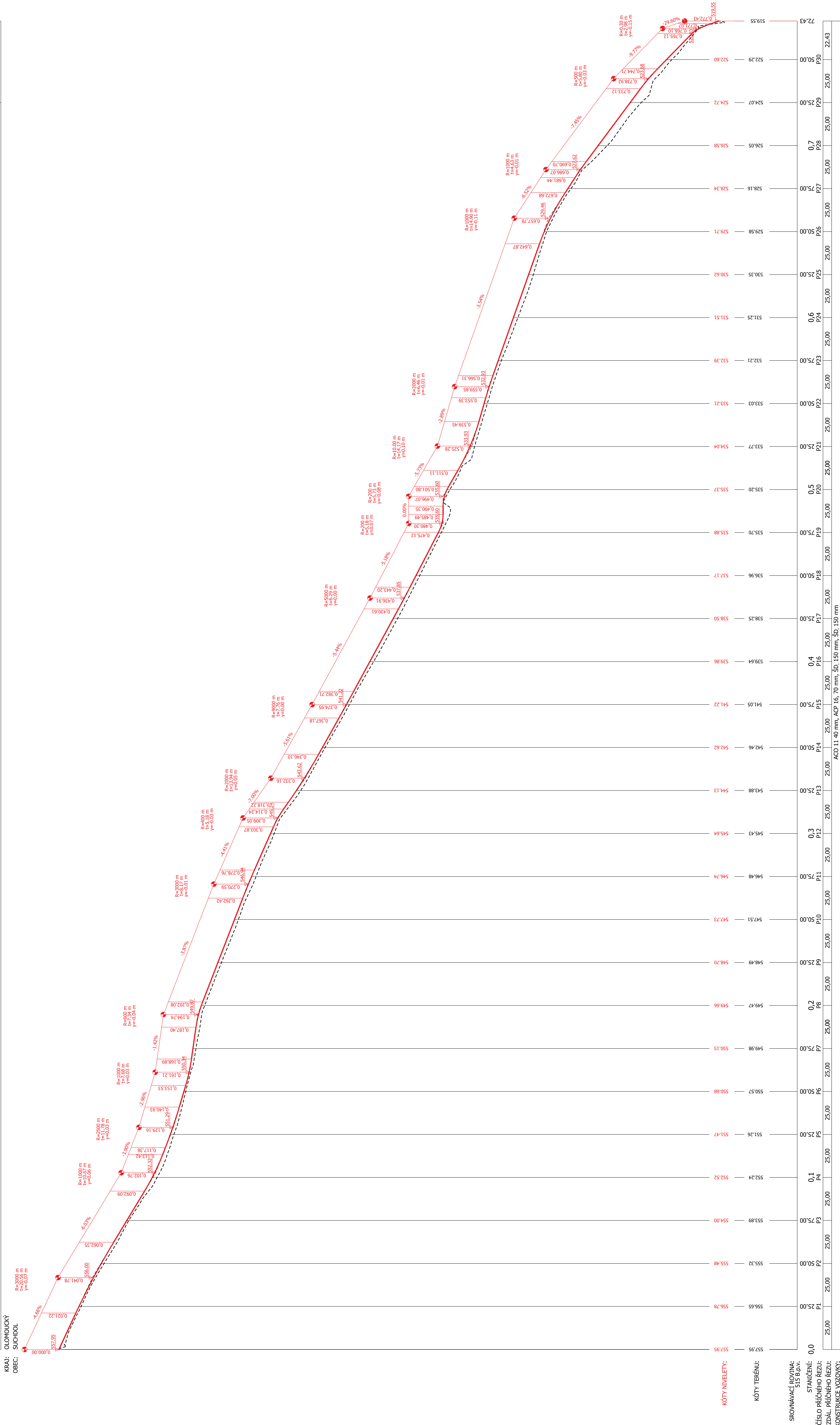
ZHU TNĚNÁ ZEMINA, ŠTERK, ZEMINA

LABUTICE

---


---


**SUCHDOL U KONICE**



SMĚROVÉ POMĚRY:

body cmēd .

<p><b>GEOCENTRUM, spol. s r.o.,</b>          sí. Karmelitská 114/8B, 719 02 Olomouc          zapsaná u KS v Olomouci, oddíl C, IČ: C 5556</p>	<div data-bbox="1474 86 1560 179">  </div> <div data-bbox="1474 179 1560 569"> <p>spol. s r.o.,              zeměměřická a projektijní kancelář, Olomouc</p> </div>
<p><b>GEOCENTRUM, spol. s r.o.,</b>          sí. Karmelitská 114/8B, 719 02 Olomouc          zapsaná u KS v Olomouci, oddíl C, IČ: C 5556</p>	<p><b>AUTORIZOVANÝ TECHNIK          SPECIALIZACE NIKOLAJEVA          DOPRAVA</b></p> <p><b>ING. TOMÁŠ OLŠA</b></p>

		zeměměřičská a projektová kancelář, s.r.o. spol. s r. o.	
Projektant	Ing. TOMÁŠ OLŠA	K. u. st. Surochův a Komice	DSP, PDPS
Kreslil	Ing. TOMÁŠ OLŠA	ČR - STŘEDNÍ POZEMKOVÝ ÚŘAD Kancelář pozemkový úřad pro Olomoucký kraj 771 00 Olomouc	16/2016
Kontroloval	Ing. JOSEF BLAHA		1106-2016-521 101
Kraj, Olomoucký			04/2017
Objednatel			10 x A4
			1:1000/100
			Formát
			Standard výkresový sys.
			S-JTSK66 a. v.
Název plánu:		Cis. přílohy:	
SO 01 - 101 HLAVNÍ PŮJDI CESTA HC1S PODELNÝ PROFIL		101_04	